

# КАРТА ГРАДОСТРОИТЕЛЬНОГО ЗОНИРОВАНИЯ муниципального образования "Мундыбашское городское поселение"

## УСЛОВНЫЕ ОБОЗНАЧЕНИЯ



Граница муниципального образования

### Территориальные зоны



Ж-2 Зона малоэтажной и среднеэтажной жилой застройки




Ж-3 Зона садоводств и дачных земельных участков



Ж-4 Зона развития жилой застройки



О-1 Зона делового, общественного и коммерческого назначения



О-2 Зона учреждений здравоохранения



О-3 Зона образовательных учреждений




П-1 Зона производственно-коммунальных объектов



Р-1 Зона городских парков



Т-2 Зона инженерной и транспортной инфраструктуры




СХ-1 Зона сельскохозяйственного назначения




О-1 Зона специального назначения



ЛФ Земли лесного фонда

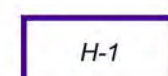


ООПТ Территории особо охраняемых природных территорий

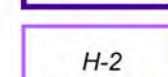


ВФ Земли водного фонда

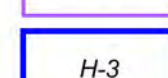
### Границы зон с особыми условиями использования территорий




Н-1 Санитарно-защитные зоны производственных объектов и объектов специального назначения



Н-2 Санитарно-защитные зоны железных дорог




Н-3 Водоохранные зоны



Н-4 Охранные зоны инженерных коммуникаций




Н-5 Особо охраняемые природные территории



Н-6 Зона затопления



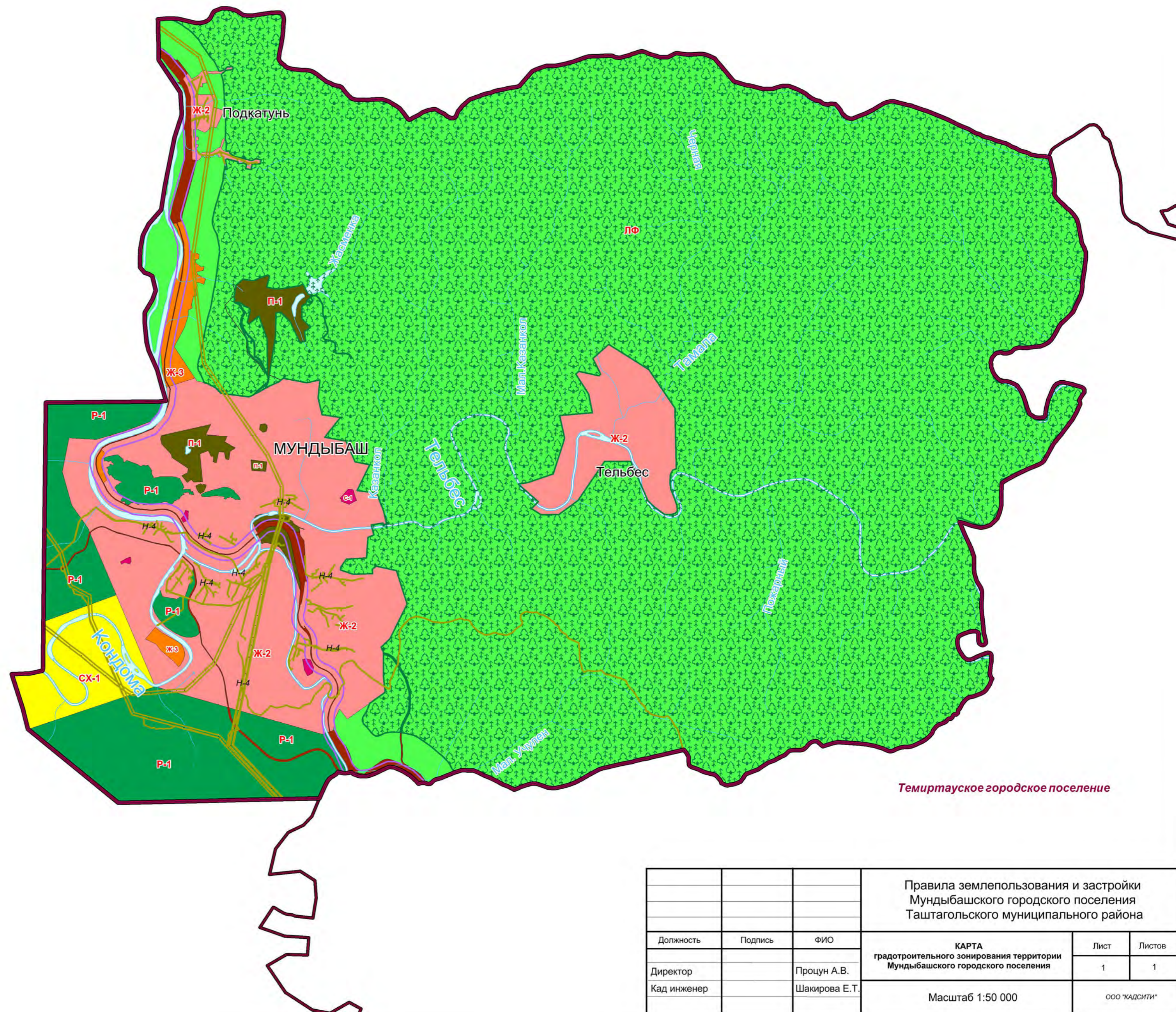
Н-7 Зоны санитарной охраны источников водоснабжения



Н-8 Охранные зона объектов культурного наследия



Н-9 Зеленая зона Таштагольского лесничества



			Правила землепользования и застройки Мундыбашского городского поселения Таштагольского муниципального района		
			КАРТА градостроительного зонирования территории Мундыбашского городского поселения		
Должность	Подпись	ФИО	Лист	Листов	
Директор		Процун А.В.	1	1	
Кад инженер		Шакирова Е.Т.			
Масштаб 1:50 000			ООО "КАДСИТИ"		