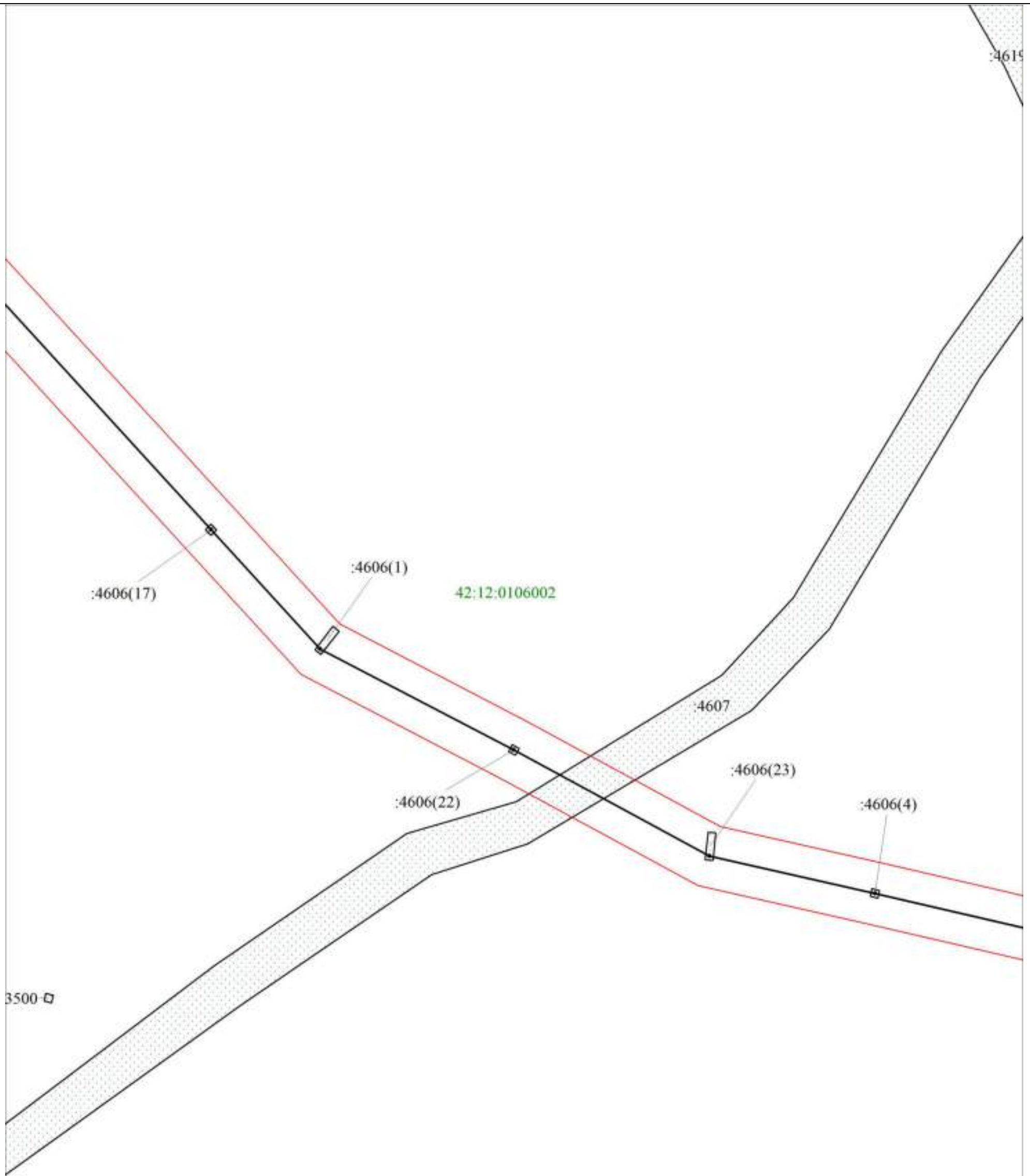


Лист №1
М 1:500







Условные обозначения

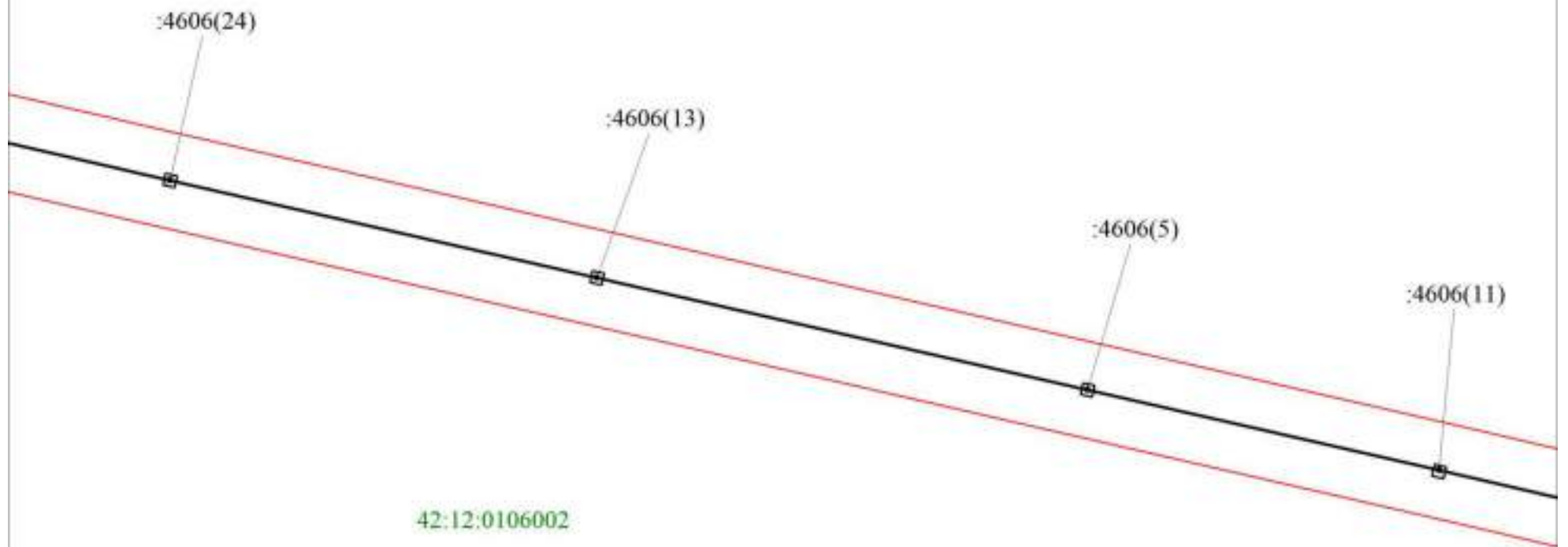
	Граница размещения линейного сооружения: «Сооружение линейное электротехническое: ЛЭП-6 кВ от КТП-419 «Дзержинского» до КТП-420 «Тельбес-2», в п. Тельбес, пгт. Мундыбаш»
	Объект капитального строительства
	Существующая часть границы, имеющиеся в ЕГРН сведения о которой достаточны для определения ее местоположения
	Надписи кадастрового номера земельного участка
	Граница кадастрового квартала
	Обозначение кадастрового квартала



Лист №2
М 1:500







Условные обозначения

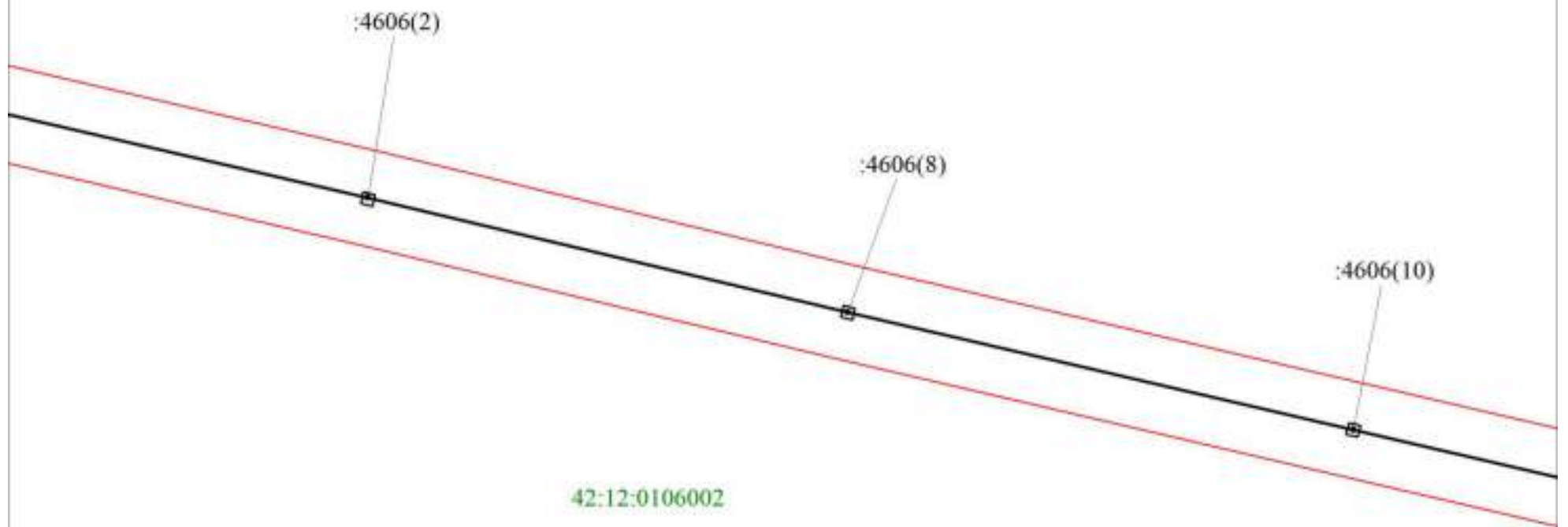
-  Граница размещения линейного сооружения: «Сооружение линейное электротехническое: ЛЭП-6 кВ от КТП-419 «Дзержинского» до КТП-420 «Тельбес-2», в п. Тельбес, пгт. Мундыбаш»
-  Объект капитального строительства
-  Существующая часть границы, имеющиеся в ЕГРН сведения о которой достаточны для определения ее местоположения
-  Надписи кадастрового номера земельного участка
-  Граница кадастрового квартала
-  Обозначение кадастрового квартала



Лист №3
М 1:500

Условные обозначения

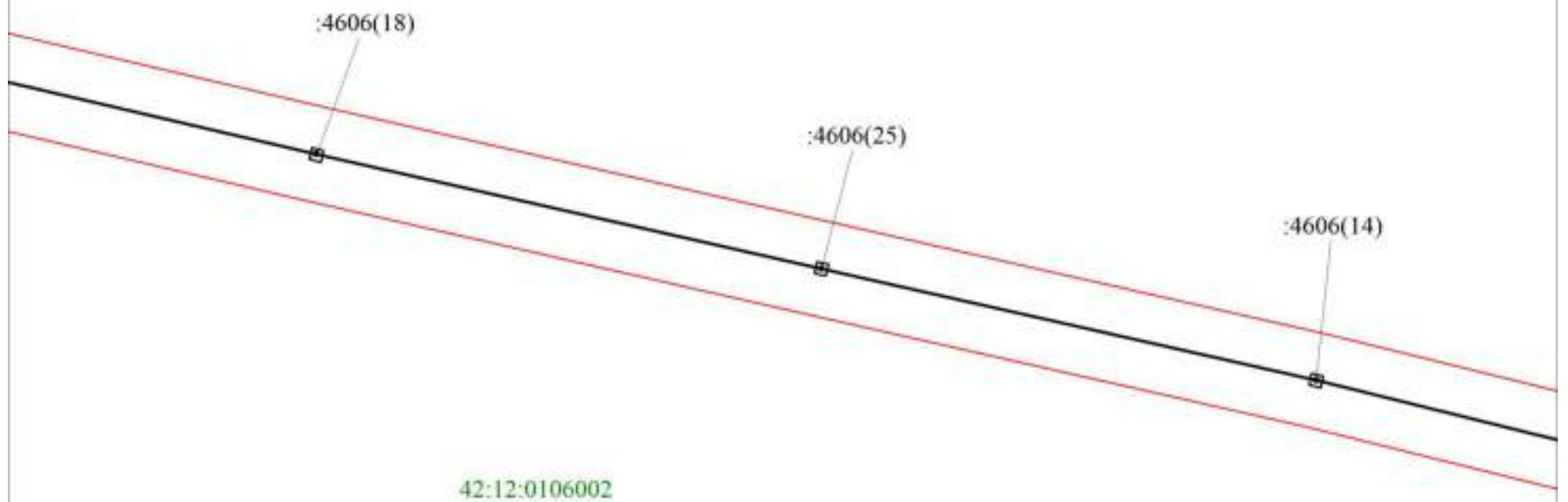
- | | |
|---|---|
|  | Граница размещения линейного сооружения: «Сооружение линейное электротехническое: ЛЭП-6 кВ от КТП-419 «Дзержинского» до КТП-420 «Тельбес-2», в п. Тельбес, пгт. Мундыбаш» |
|  | Объект капитального строительства |
|  | Существующая часть границы, имеющиеся в ЕГРН сведения о которой достаточны для определения ее местоположения |
|  | Надписи кадастрового номера земельного участка |
|  | Граница кадастрового квартала |
|  | Обозначение кадастрового квартала |



Лист №4
М 1:500







Условные обозначения

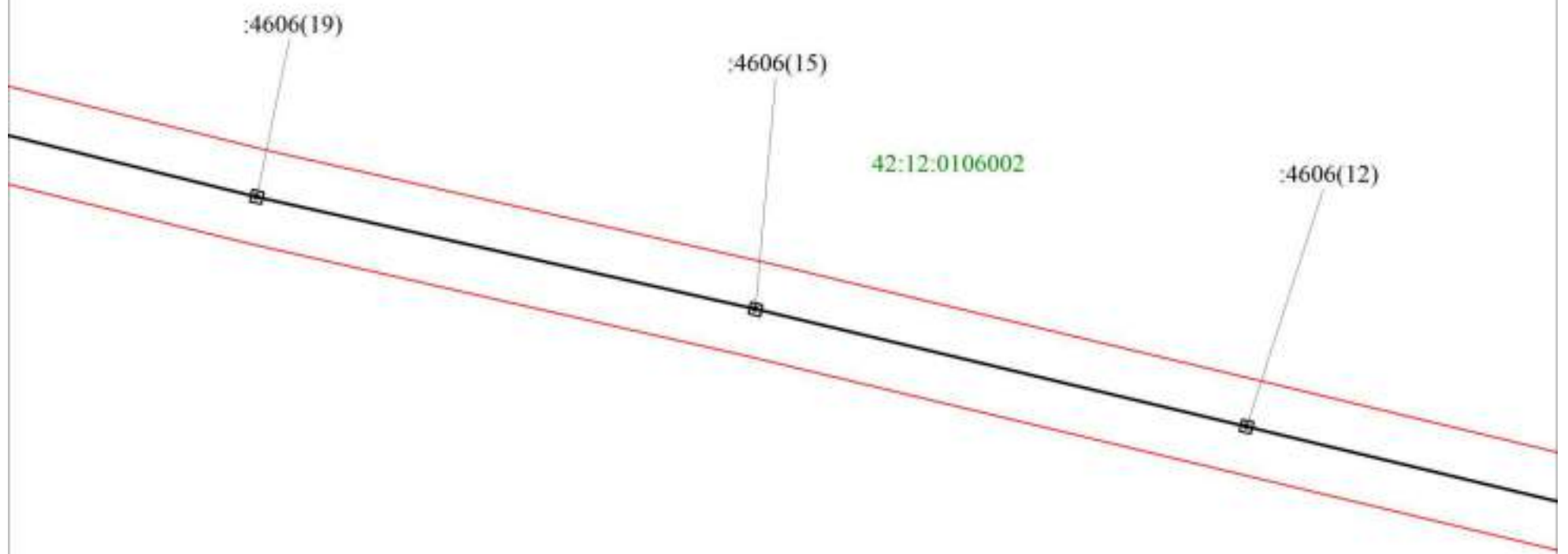
	Граница размещения линейного сооружения: «Сооружение линейное электротехническое: ЛЭП-6 кВ от КТП-419 «Дзержинского» до КТП-420 «Тельбес-2», в п. Тельбес, пгт. Мундыбаш»
	Объект капитального строительства
	Существующая часть границы, имеющиеся в ЕГРН сведения о которой достаточны для определения ее местоположения
	Надписи кадастрового номера земельного участка
	Граница кадастрового квартала
	Обозначение кадастрового квартала



Лист №5
М 1:500







Условные обозначения

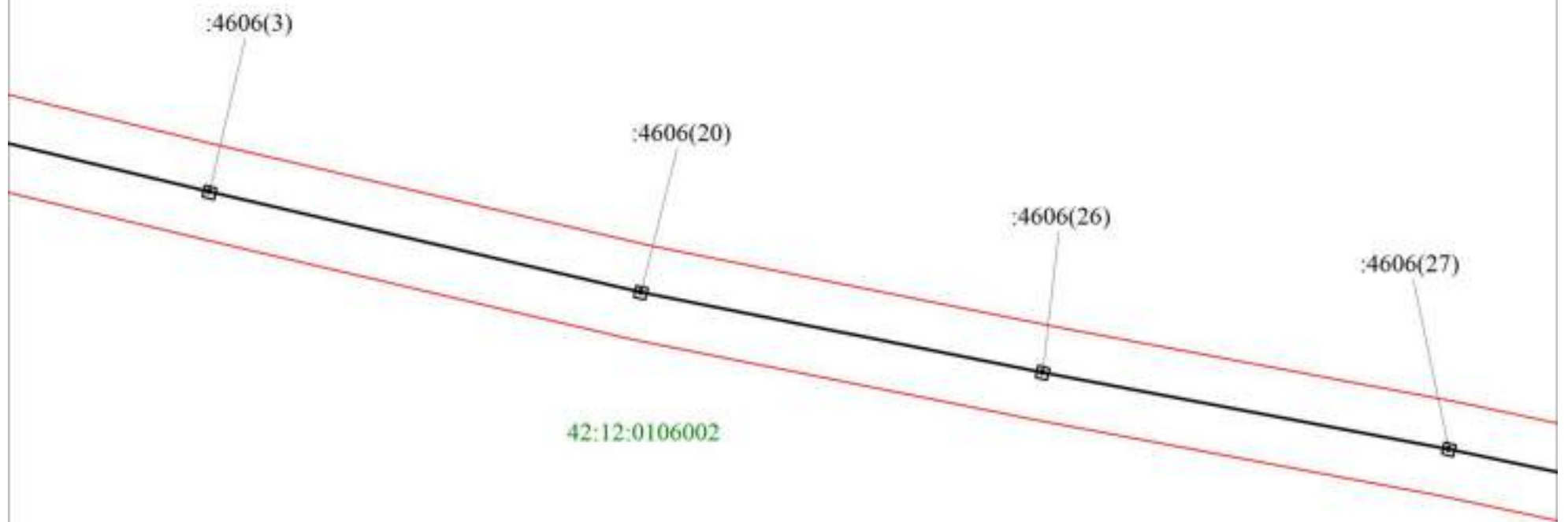
- | | |
|---|---|
|  | Граница размещения линейного сооружения: «Сооружение линейное электротехническое: ЛЭП-6 кВ от КТП-419 «Дзержинского» до КТП-420 «Тельбес-2», в п. Тельбес, пгт. Мундыбаш» |
|  | Объект капитального строительства |
|  | Существующая часть границы, имеющиеся в ЕГРН сведения о которой достаточны для определения ее местоположения |
|  | Надписи кадастрового номера земельного участка |
|  | Граница кадастрового квартала |
|  | Обозначение кадастрового квартала |



Лист №6
М 1:500

Условные обозначения

-  Граница размещения линейного сооружения: «Сооружение линейное электротехническое: ЛЭП-6 кВ от КТП-419 «Дзержинского» до КТП-420 «Тельбес-2», в п. Тельбес, пгт. Мундыбаш»
-  Объект капитального строительства
-  Существующая часть границы, имеющиеся в ЕГРН сведения о которой достаточны для определения ее местоположения
-  Надписи кадастрового номера земельного участка
-  Граница кадастрового квартала
-  Обозначение кадастрового квартала

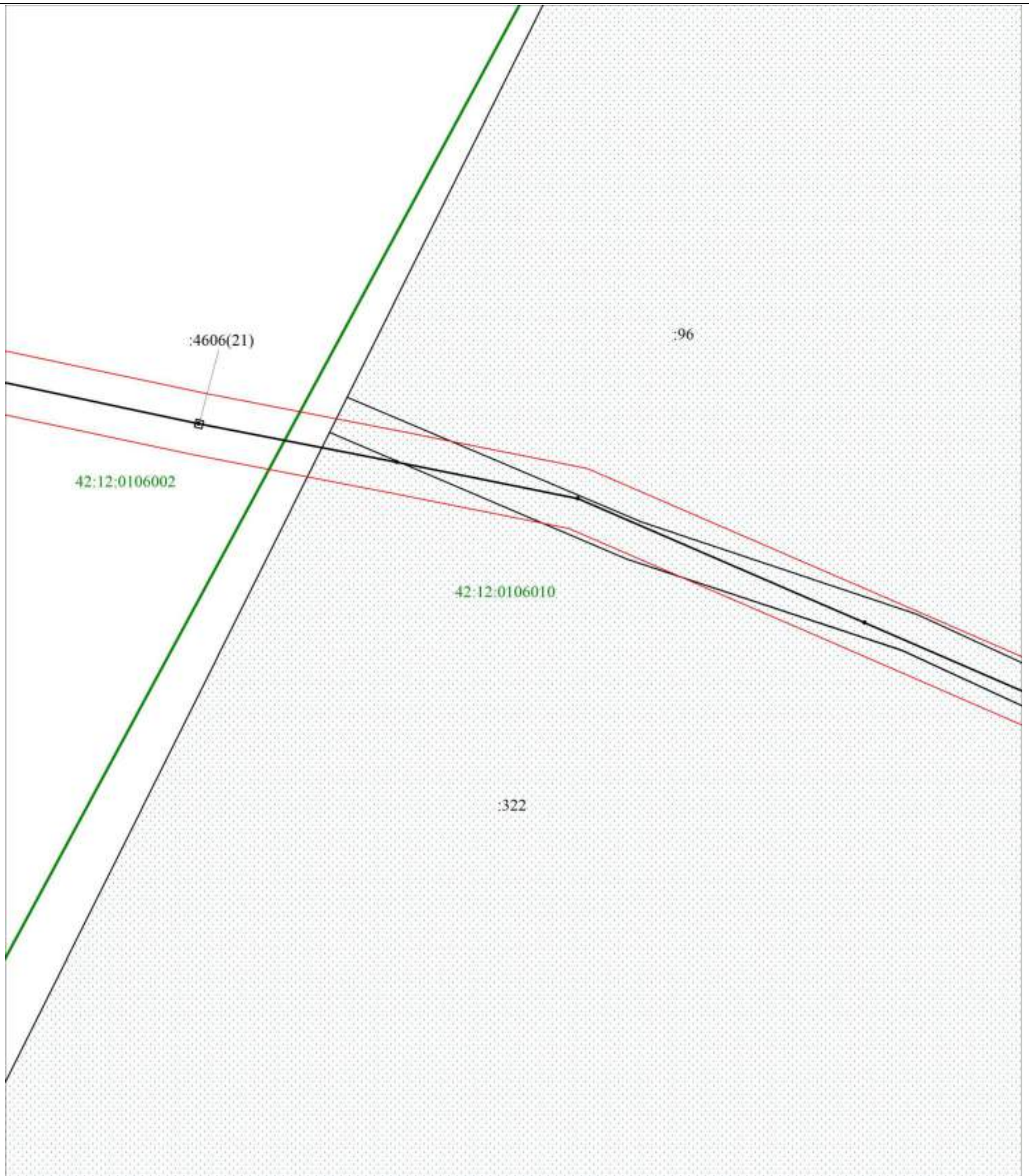


Лист №7
М 1:500

Условные обозначения

- | | |
|--|---|
| | Граница размещения линейного сооружения: «Сооружение линейное электротехническое: ЛЭП-6 кВ от КТП-419 «Дзержинского» до КТП-420 «Тельбес-2», в п. Тельбес, пгт. Мундыбаш» |
| | Объект капитального строительства |
| | Существующая часть границы, имеющиеся в ЕГРН сведения о которой достаточны для определения ее местоположения |
| | Надписи кадастрового номера земельного участка |
| | Граница кадастрового квартала |
| | Обозначение кадастрового квартала |

Ситуационная схема размещения линейного объекта



Лист №8
М 1:500







Условные обозначения


	Граница размещения линейного сооружения: «Сооружение линейное электротехническое: ЛЭП-6 кВ от КТП-419 «Дзержинского» до КТП-420 «Тельбес-2», в п. Тельбес, пгт. Мундыбаш»
	Объект капитального строительства
	Существующая часть границы, имеющиеся в ЕГРН сведения о которой достаточны для определения ее местоположения
	Надписи кадастрового номера земельного участка
	Граница кадастрового квартала
	Обозначение кадастрового квартала



Лист №9
М 1:500







Условные обозначения


-  Граница размещения линейного сооружения: «Сооружение линейное электротехническое: ЛЭП-6 кВ от КТП-419 «Дзержинского» до КТП-420 «Тельбес-2», в п. Тельбес, пгт. Мундыбаш»
-  Объект капитального строительства
-  Существующая часть границы, имеющиеся в ЕГРН сведения о которой достаточны для определения ее местоположения
-  Надписи кадастрового номера земельного участка
-  Граница кадастрового квартала
-  Обозначение кадастрового квартала



Лист №10
М 1:500

Условные обозначения

-  Граница размещения линейного сооружения: «Сооружение линейное электротехническое: ЛЭП-6 кВ от КТП-419 «Дзержинского» до КТП-420 «Тельбес-2», в п. Тельбес, пгт. Мундыбаш»
-  Объект капитального строительства
-  Существующая часть границы, имеющиеся в ЕГРН сведения о которой достаточны для определения ее местоположения
-  Надписи кадастрового номера земельного участка
-  Граница кадастрового квартала
-  Обозначение кадастрового квартала



Лист №11
М 1:500

Условные обозначения




Граница размещения линейного сооружения: «Сооружение линейное электротехническое: ЛЭП-6 кВ от КТП-419 «Дзержинского» до КТП-420 «Тельбес-2», в п. Тельбес, пгт. Мундыбаш»




Объект капитального строительства



Существующая часть границы, имеющиеся в ЕГРН сведения о которой достаточны для определения ее местоположения



Надписи кадастрового номера земельного участка



Граница кадастрового квартала










Обозначение кадастрового квартала



Лист №12
М 1:500







Условные обозначения

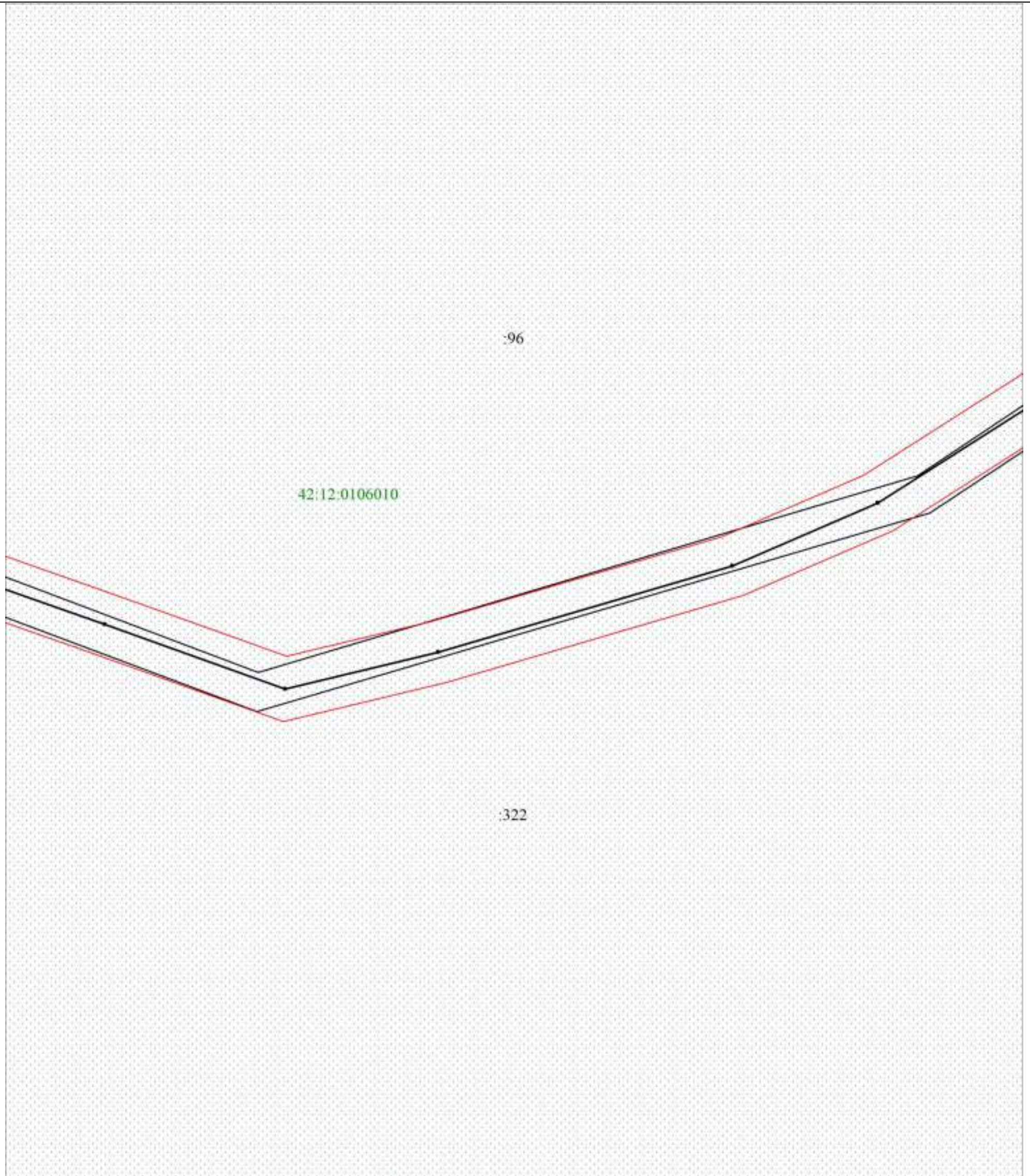
- | | |
|---|---|
|  | Граница размещения линейного сооружения: «Сооружение линейное электротехническое: ЛЭП-6 кВ от КТП-419 «Дзержинского» до КТП-420 «Тельбес-2», в п. Тельбес, пгт. Мундыбаш» |
|  | Объект капитального строительства |
|  | Существующая часть границы, имеющиеся в ЕГРН сведения о которой достаточны для определения ее местоположения |
|  | Надписи кадастрового номера земельного участка |
|  | Граница кадастрового квартала |
|  | Обозначение кадастрового квартала |



Лист №13
М 1:500







Условные обозначения


-  Граница размещения линейного сооружения: «Сооружение линейное электротехническое: ЛЭП-6 кВ от КТП-419 «Дзержинского» до КТП-420 «Тельбес-2», в п. Тельбес, пгт. Мундыбаш»
-  Объект капитального строительства
-  Существующая часть границы, имеющиеся в ЕГРН сведения о которой достаточны для определения ее местоположения
-  Надписи кадастрового номера земельного участка
-  Граница кадастрового квартала
-  Обозначение кадастрового квартала



Лист №14
М 1:500







Условные обозначения


-  Граница размещения линейного сооружения: «Сооружение линейное электротехническое: ЛЭП-6 кВ от КТП-419 «Дзержинского» до КТП-420 «Тельбес-2», в п. Тельбес, пгт. Мундыбаш»
-  Объект капитального строительства
-  Существующая часть границы, имеющиеся в ЕГРН сведения о которой достаточны для определения ее местоположения
-  Надписи кадастрового номера земельного участка
-  Граница кадастрового квартала
-  Обозначение кадастрового квартала



Лист №15
М 1:500







Условные обозначения

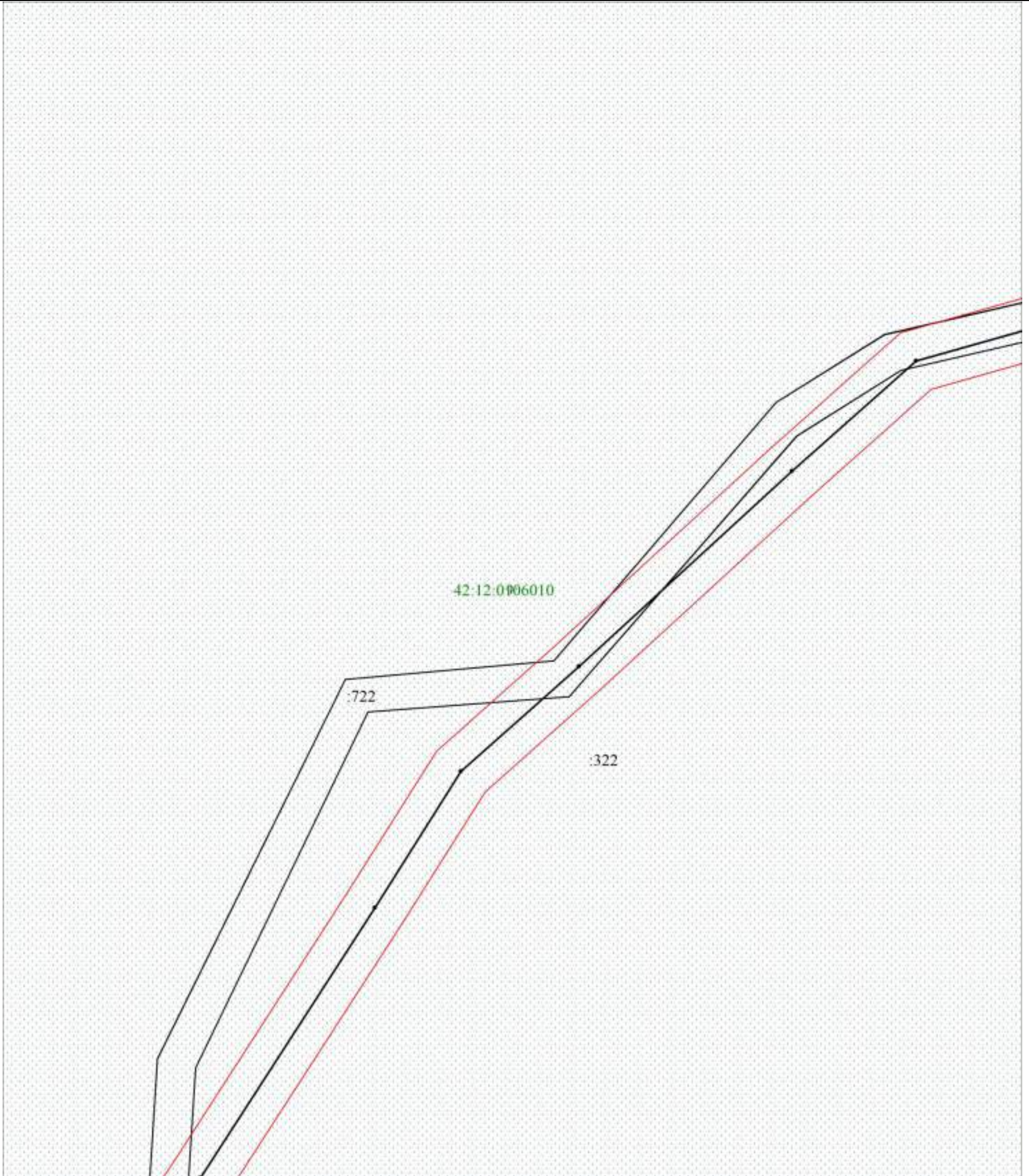
-  Граница размещения линейного сооружения: «Сооружение линейное электротехническое: ЛЭП-6 кВ от КТП-419 «Дзержинского» до КТП-420 «Тельбес-2», в п. Тельбес, пгт. Мундыбаш»
-  Объект капитального строительства
-  Существующая часть границы, имеющиеся в ЕГРН сведения о которой достаточны для определения ее местоположения
-  Надписи кадастрового номера земельного участка
-  Граница кадастрового квартала
-  Обозначение кадастрового квартала



Лист №16
М 1:500







Условные обозначения


- | | |
|---|---|
|  | Граница размещения линейного сооружения: «Сооружение линейное электротехническое: ЛЭП-6 кВ от КТП-419 «Дзержинского» до КТП-420 «Тельбес-2», в п. Тельбес, пгт. Мундыбаш» |
|  | Объект капитального строительства |
|  | Существующая часть границы, имеющиеся в ЕГРН сведения о которой достаточны для определения ее местоположения |
|  | Надписи кадастрового номера земельного участка |
|  | Граница кадастрового квартала |
|  | Обозначение кадастрового квартала |



Лист №17
М 1:500







Условные обозначения


-  Граница размещения линейного сооружения: «Сооружение линейное электротехническое: ЛЭП-6 кВ от КТП-419 «Дзержинского» до КТП-420 «Тельбес-2», в п. Тельбес, пгт. Мундыбаш»
-  Объект капитального строительства
-  Существующая часть границы, имеющиеся в ЕГРН сведения о которой достаточны для определения ее местоположения
-  Надписи кадастрового номера земельного участка
-  Граница кадастрового квартала
-  Обозначение кадастрового квартала



Лист №18
М 1:500

Условные обозначения

-  Граница размещения линейного сооружения: «Сооружение линейное электротехническое: ЛЭП-6 кВ от КТП-419 «Дзержинского» до КТП-420 «Тельбес-2», в п. Тельбес, пгт. Мундыбаш»
-  Объект капитального строительства
-  Существующая часть границы, имеющиеся в ЕГРН сведения о которой достаточны для определения ее местоположения
-  Надписи кадастрового номера земельного участка
-  Граница кадастрового квартала
-  Обозначение кадастрового квартала

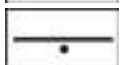


Лист №19
М 1:500

Условные обозначения



Граница размещения линейного сооружения: «Сооружение линейное электротехническое: ЛЭП-6 кВ от КТП-419 «Дзержинского» до КТП-420 «Тельбес-2», в п. Тельбес, пгт. Мундыбаш»



Объект капитального строительства



Существующая часть границы, имеющиеся в ЕГРН сведения о которой достаточны для определения ее местоположения




Надписи кадастрового номера земельного участка



Граница кадастрового квартала




Обозначение кадастрового квартала



Лист №20
М 1:500

Условные обозначения



Граница размещения линейного сооружения: «Сооружение линейное электротехническое: ЛЭП-6 кВ от КТП-419 «Дзержинского» до КТП-420 «Тельбес-2», в п. Тельбес, пгт. Мундыбаш»

Объект капитального строительства

Существующая часть границы, имеющиеся в ЕГРН сведения о которой достаточны для определения ее местоположения

Надписи кадастрового номера земельного участка

Граница кадастрового квартала







42:12:0106010


Обозначение кадастрового квартала



Лист №21
М 1:500

Условные обозначения

- | | |
|---|---|
|  | Граница размещения линейного сооружения: «Сооружение линейное электротехническое: ЛЭП-6 кВ от КТП-419 «Дзержинского» до КТП-420 «Тельбес-2», в п. Тельбес, пгт. Мундыбаш» |
|  | Объект капитального строительства |
|  | Существующая часть границы, имеющиеся в ЕГРН сведения о которой достаточны для определения ее местоположения |
|  | Надписи кадастрового номера земельного участка |
|  | Граница кадастрового квартала |
|  | Обозначение кадастрового квартала |



Лист №22
М 1:500

Условные обозначения




Граница размещения линейного сооружения: «Сооружение линейное электротехническое: ЛЭП-6 кВ от КТП-419 «Дзержинского» до КТП-420 «Тельбес-2», в п. Тельбес, пгт. Мундыбаш»




Объект капитального строительства



Существующая часть границы, имеющиеся в ЕГРН сведения о которой достаточны для определения ее местоположения




Надписи кадастрового номера земельного участка



Граница кадастрового квартала










Обозначение кадастрового квартала



Лист №23
М 1:500

Условные обозначения

-  Граница размещения линейного сооружения: «Сооружение линейное электротехническое: ЛЭП-6 кВ от КТП-419 «Дзержинского» до КТП-420 «Тельбес-2», в п. Тельбес, пгт. Мундыбаш»
-  Объект капитального строительства
-  Существующая часть границы, имеющиеся в ЕГРН сведения о которой достаточны для определения ее местоположения
-  Надписи кадастрового номера земельного участка
-  Граница кадастрового квартала
-  Обозначение кадастрового квартала

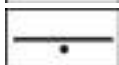


Лист №24
М 1:500

Условные обозначения



Граница размещения линейного сооружения: «Сооружение линейное электротехническое: ЛЭП-6 кВ от КТП-419 «Дзержинского» до КТП-420 «Тельбес-2», в п. Тельбес, пгт. Мундыбаш»



Объект капитального строительства



Существующая часть границы, имеющиеся в ЕГРН сведения о которой достаточны для определения ее местоположения



Надписи кадастрового номера земельного участка



Граница кадастрового квартала










Обозначение кадастрового квартала



Лист №25
М 1:500

Условные обозначения

-  Граница размещения линейного сооружения: «Сооружение линейное электротехническое: ЛЭП-6 кВ от КТП-419 «Дзержинского» до КТП-420 «Тельбес-2», в п. Тельбес, пгт. Мундыбаш»
-  Объект капитального строительства
-  Существующая часть границы, имеющиеся в ЕГРН сведения о которой достаточны для определения ее местоположения
-  Надписи кадастрового номера земельного участка
-  Граница кадастрового квартала
-  Обозначение кадастрового квартала



Лист №26
М 1:500

Условные обозначения




Граница размещения линейного сооружения: «Сооружение линейное электротехническое: ЛЭП-6 кВ от КТП-419 «Дзержинского» до КТП-420 «Тельбес-2», в п. Тельбес, пгт. Мундыбаш»



Объект капитального строительства



Существующая часть границы, имеющиеся в ЕГРН сведения о которой достаточны для определения ее местоположения




Надписи кадастрового номера земельного участка



Граница кадастрового квартала



Обозначение кадастрового квартала



Лист №27
М 1:500

Условные обозначения




Граница размещения линейного сооружения: «Сооружение линейное электротехническое: ЛЭП-6 кВ от КТП-419 «Дзержинского» до КТП-420 «Тельбес-2», в п. Тельбес, пгт. Мундыбаш»



Объект капитального строительства



Существующая часть границы, имеющиеся в ЕГРН сведения о которой достаточны для определения ее местоположения




Надписи кадастрового номера земельного участка



Граница кадастрового квартала



Обозначение кадастрового квартала




Лист №28
М 1:500

Условные обозначения



Граница размещения линейного сооружения: «Сооружение линейное электротехническое: ЛЭП-6 кВ от КТП-419 «Дзержинского» до КТП-420 «Тельбес-2», в п. Тельбес, пгт. Мундыбаш»



Объект капитального строительства



Существующая часть границы, имеющиеся в ЕГРН сведения о которой достаточны для определения ее местоположения



Надписи кадастрового номера земельного участка




Граница кадастрового квартала

42:12:0106010


Обозначение кадастрового квартала

Ситуационная схема размещения линейного объекта



Лист №29
М 1:500

Условные обозначения



Граница размещения линейного сооружения: «Сооружение линейное электротехническое: ЛЭП-6 кВ от КТП-419 «Дзержинского» до КТП-420 «Тельбес-2», в п. Тельбес, пгт. Мундыбаш»

Объект капитального строительства

Существующая часть границы, имеющиеся в ЕГРН сведения о которой достаточны для определения ее местоположения

Надписи кадастрового номера земельного участка

Граница кадастрового квартала

42:12:0106010


Обозначение кадастрового квартала

Ситуационная схема размещения линейного объекта



Лист №30
М 1:500

Условные обозначения



Граница размещения линейного сооружения: «Сооружение линейное электротехническое: ЛЭП-6 кВ от КТП-419 «Дзержинского» до КТП-420 «Тельбес-2», в п. Тельбес, пгт. Мундыбаш»

Объект капитального строительства

Существующая часть границы, имеющиеся в ЕГРН сведения о которой достаточны для определения ее местоположения


Надписи кадастрового номера земельного участка

Граница кадастрового квартала

42:12:0106010


Обозначение кадастрового квартала

Ситуационная схема размещения линейного объекта



Лист №31
М 1:500

Условные обозначения



Граница размещения линейного сооружения: «Сооружение линейное электротехническое: ЛЭП-6 кВ от КТП-419 «Дзержинского» до КТП-420 «Тельбес-2», в п. Тельбес, пгт. Мундыбаш»

Объект капитального строительства


Существующая часть границы, имеющиеся в ЕГРН сведения о которой достаточны для определения ее местоположения

Надписи кадастрового номера земельного участка

Граница кадастрового квартала

42:12:0106010

Обозначение кадастрового квартала

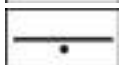


Лист №32
М 1:500

Условные обозначения




Граница размещения линейного сооружения: «Сооружение линейное электротехническое: ЛЭП-6 кВ от КТП-419 «Дзержинского» до КТП-420 «Тельбес-2», в п. Тельбес, пгт. Мундыбаш»



Объект капитального строительства



Существующая часть границы, имеющиеся в ЕГРН сведения о которой достаточны для определения ее местоположения



Надписи кадастрового номера земельного участка

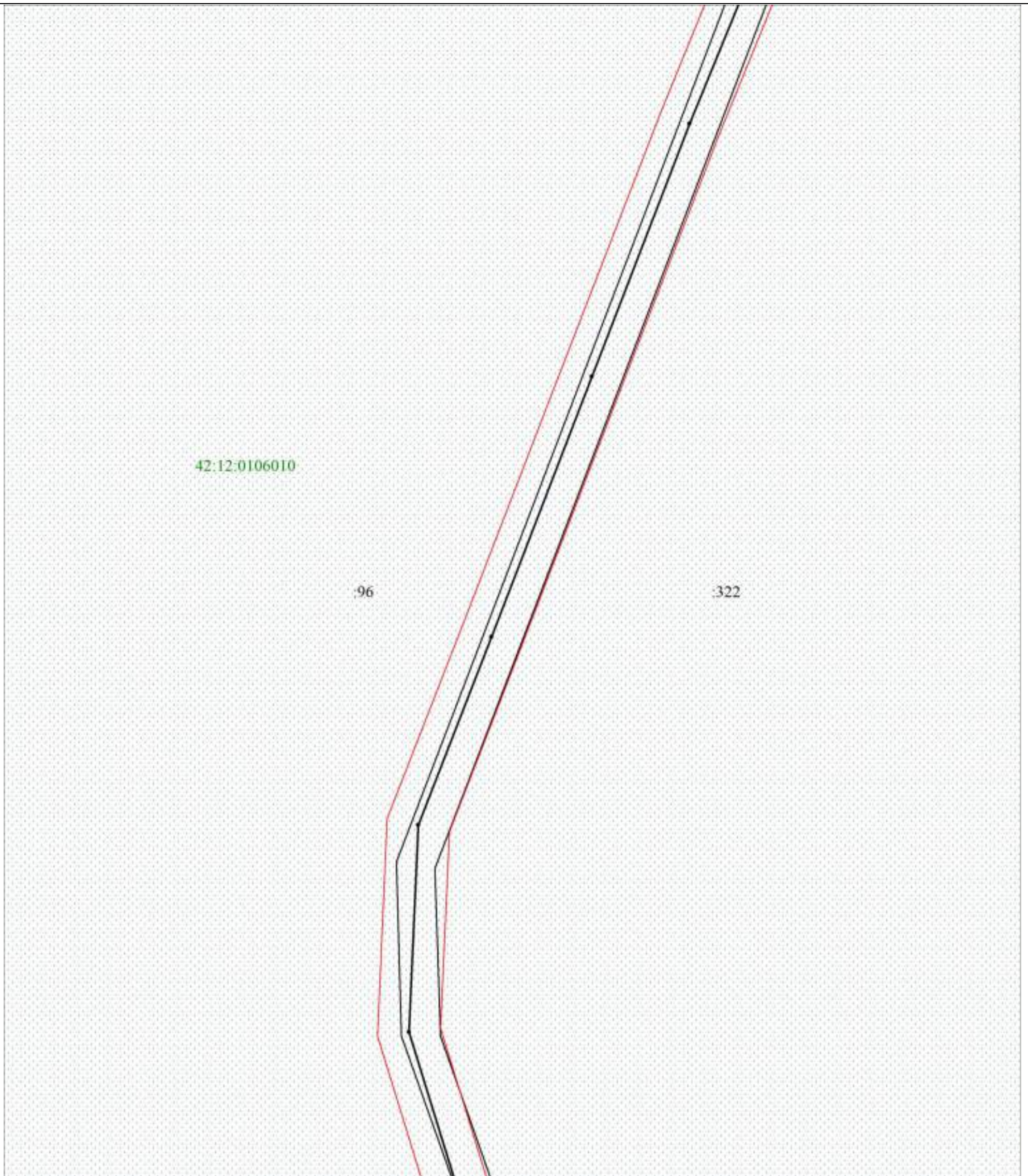


Граница кадастрового квартала




Обозначение кадастрового квартала

Ситуационная схема размещения линейного объекта



Лист №33
М 1:500

Условные обозначения



Граница размещения линейного сооружения: «Сооружение линейное электротехническое: ЛЭП-6 кВ от КТП-419 «Дзержинского» до КТП-420 «Тельбес-2», в п. Тельбес, пгт. Мундыбаш»

Объект капитального строительства


Существующая часть границы, имеющиеся в ЕГРН сведения о которой достаточны для определения ее местоположения

Надписи кадастрового номера земельного участка

Граница кадастрового квартала

42:12:0106010

Обозначение кадастрового квартала




Лист №34
М 1:500

Условные обозначения




Граница размещения линейного сооружения: «Сооружение линейное электротехническое: ЛЭП-6 кВ от КТП-419 «Дзержинского» до КТП-420 «Тельбес-2», в п. Тельбес, пгт. Мундыбаш»




Объект капитального строительства



Существующая часть границы, имеющиеся в ЕГРН сведения о которой достаточны для определения ее местоположения



Надписи кадастрового номера земельного участка

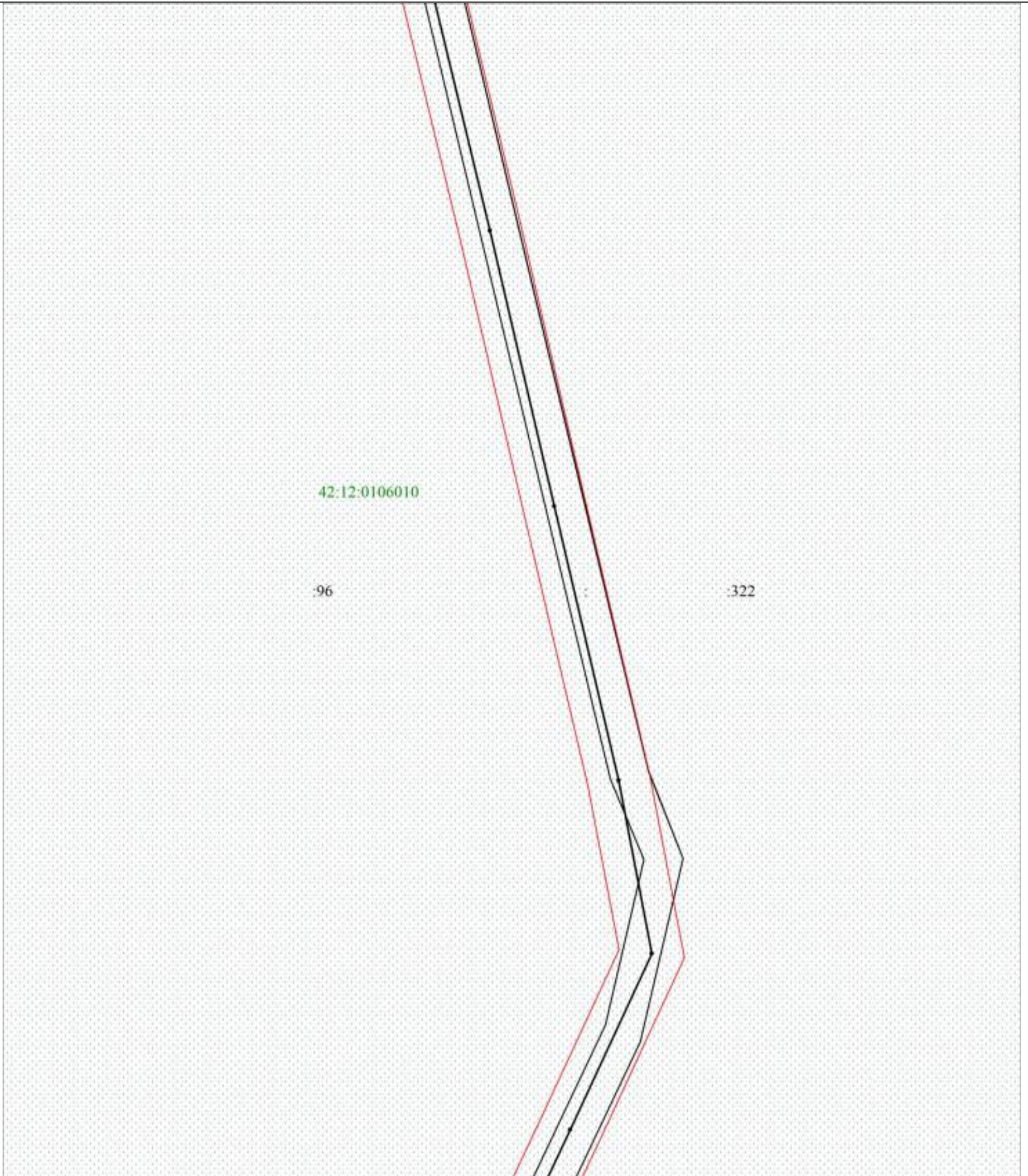


Граница кадастрового квартала

42:12:0106010







Обозначение кадастрового квартала

Ситуационная схема размещения линейного объекта




Лист №35
М 1:500

Условные обозначения

-  Граница размещения линейного сооружения: «Сооружение линейное электротехническое: ЛЭП-6 кВ от КТП-419 «Дзержинского» до КТП-420 «Тельбес-2», в п. Тельбес, пгт. Мундыбаш»
-  Объект капитального строительства
-  Существующая часть границы, имеющиеся в ЕГРН сведения о которой достаточны для определения ее местоположения
-  Надписи кадастрового номера земельного участка
-  Граница кадастрового квартала
-  Обозначение кадастрового квартала

Ситуационная схема размещения линейного объекта



Лист №36
М 1:500

Условные обозначения




Граница размещения линейного сооружения: «Сооружение линейное электротехническое: ЛЭП-6 кВ от КТП-419 «Дзержинского» до КТП-420 «Тельбес-2», в п. Тельбес, пгт. Мундыбаш»




Объект капитального строительства



Существующая часть границы, имеющиеся в ЕГРН сведения о которой достаточны для определения ее местоположения



Надписи кадастрового номера земельного участка



Граница кадастрового квартала

42:12:0106010

Обозначение кадастрового квартала

Ситуационная схема размещения линейного объекта

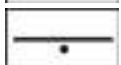


Лист №37
М 1:500

Условные обозначения



Граница размещения линейного сооружения: «Сооружение линейное электротехническое: ЛЭП-6 кВ от КТП-419 «Дзержинского» до КТП-420 «Тельбес-2», в п. Тельбес, пгт. Мундыбаш»



Объект капитального строительства



Существующая часть границы, имеющиеся в ЕГРН сведения о которой достаточны для определения ее местоположения



Надписи кадастрового номера земельного участка

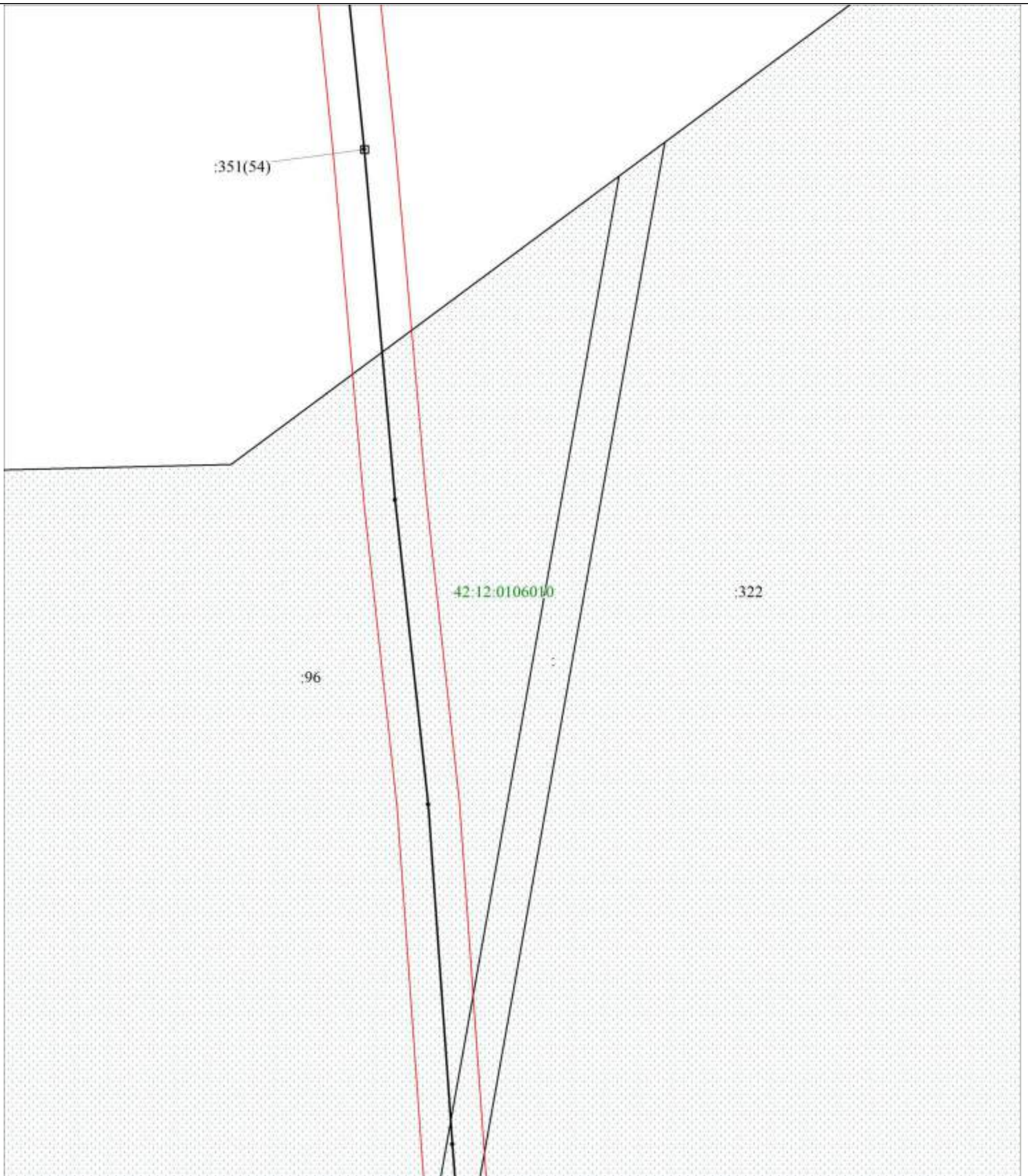


Граница кадастрового квартала

42:12:0106010

Обозначение кадастрового квартала

Ситуационная схема размещения линейного объекта



Лист №38
М 1:500

Условные обозначения




Граница размещения линейного сооружения: «Сооружение линейное электротехническое: ЛЭП-6 кВ от КТП-419 «Дзержинского» до КТП-420 «Тельбес-2», в п. Тельбес, пгт. Мундыбаш»




Объект капитального строительства



Существующая часть границы, имеющиеся в ЕГРН сведения о которой достаточны для определения ее местоположения



Надписи кадастрового номера земельного участка

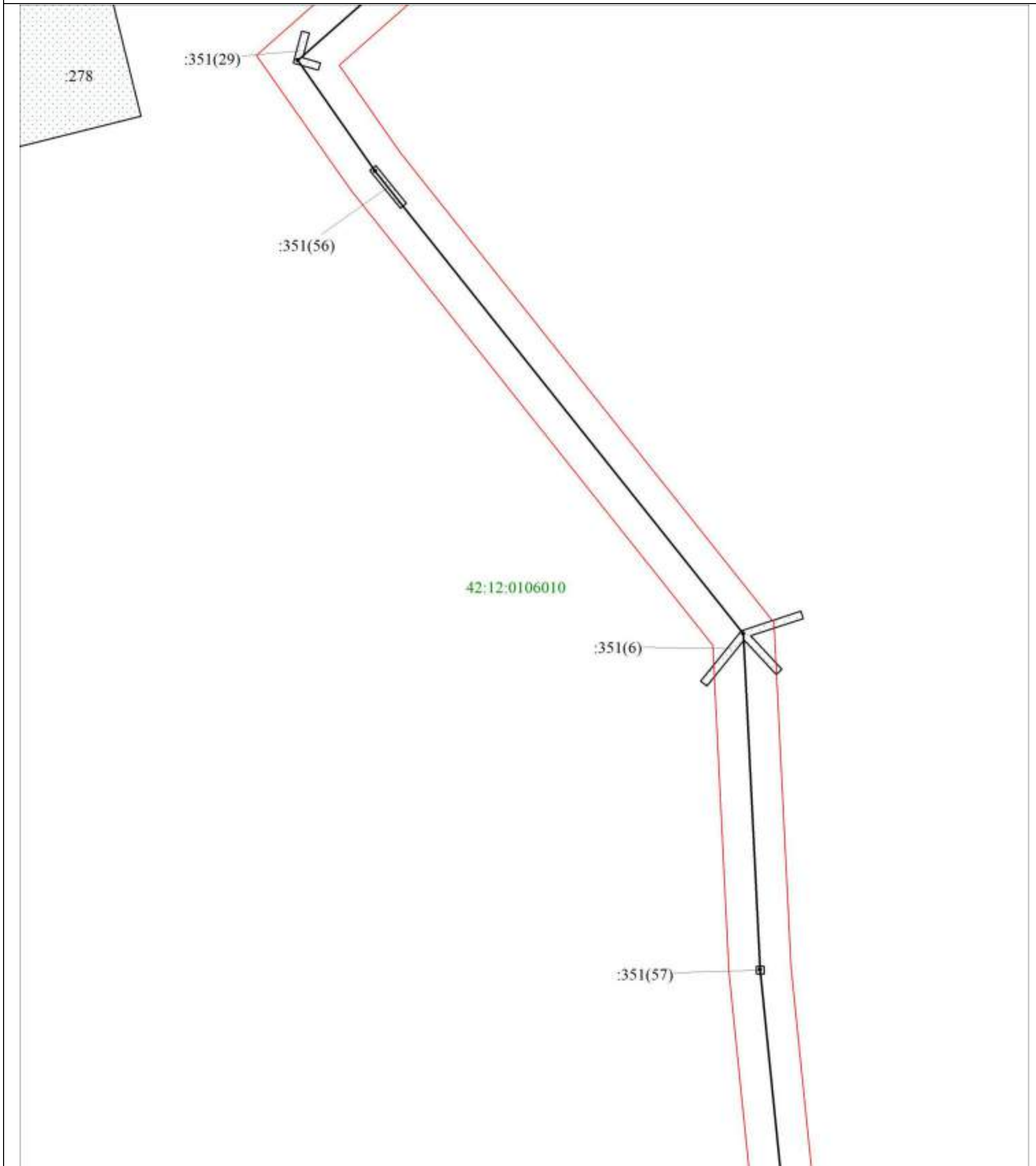


Граница кадастрового квартала

42:12:0106010

Обозначение кадастрового квартала

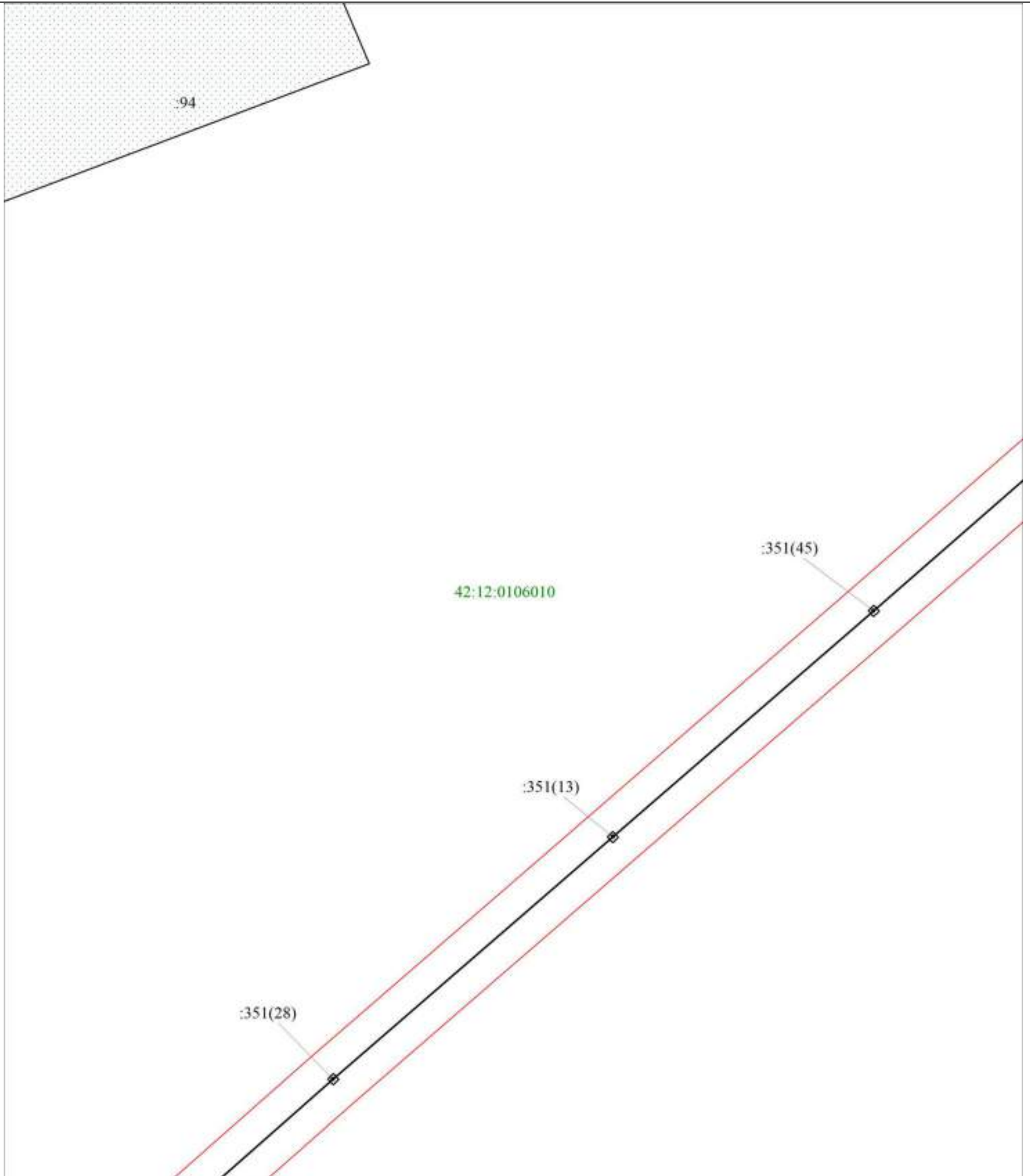
Ситуационная схема размещения линейного объекта



Лист №39
М 1:500







Условные обозначения

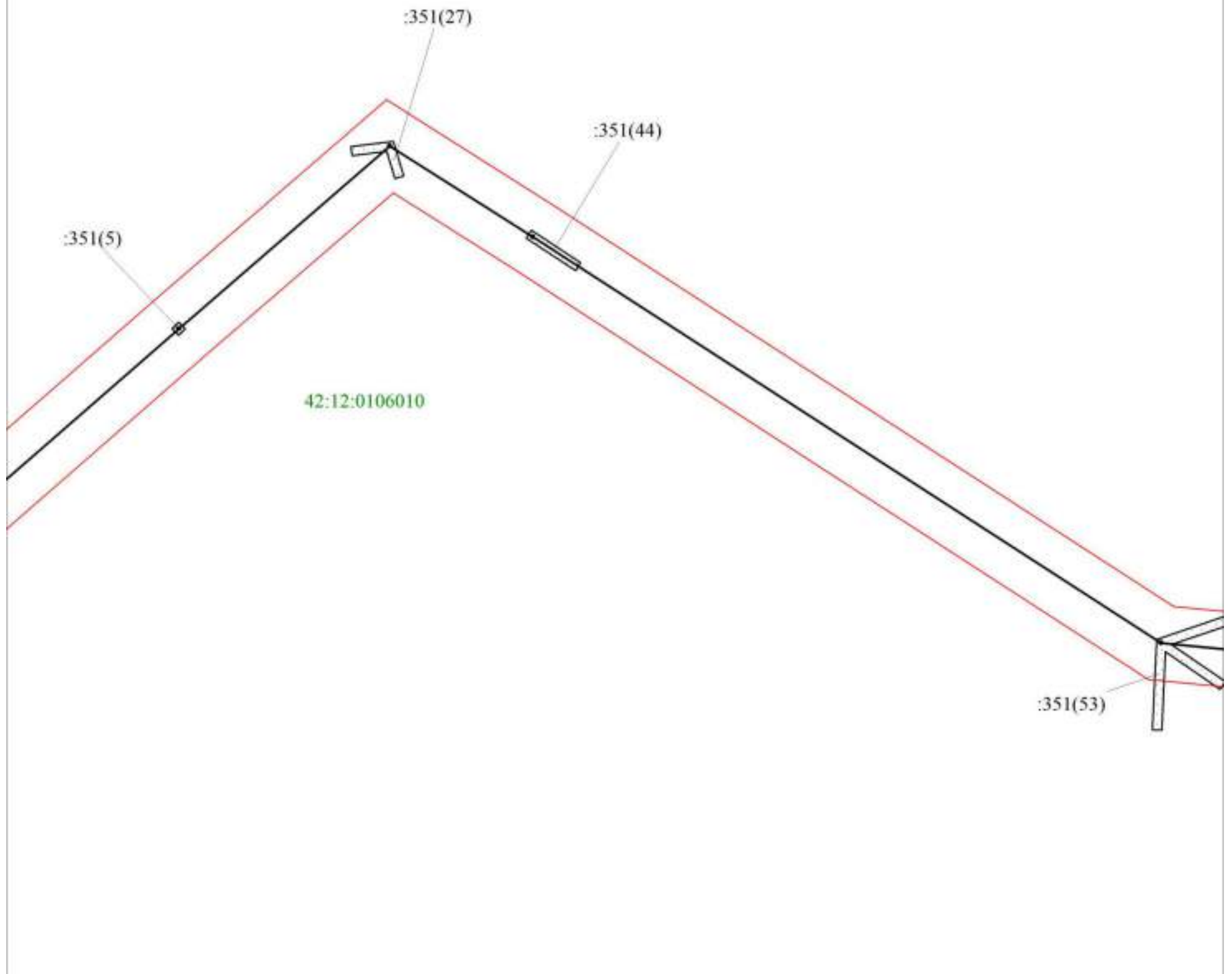
	Граница размещения линейного сооружения: «Сооружение линейное электротехническое: ЛЭП-6 кВ от КТП-419 «Дзержинского» до КТП-420 «Тельбес-2», в п. Тельбес, пгт. Мундыбаш»
	Объект капитального строительства
	Существующая часть границы, имеющиеся в ЕГРН сведения о которой достаточны для определения ее местоположения
	Надписи кадастрового номера земельного участка
	Граница кадастрового квартала
	Обозначение кадастрового квартала



Лист №40
М 1:500







Условные обозначения

	Граница размещения линейного сооружения: «Сооружение линейное электротехническое: ЛЭП-6 кВ от КТП-419 «Дзержинского» до КТП-420 «Тельбес-2», в п. Тельбес, пгт. Мундыбаш»
	Объект капитального строительства
	Существующая часть границы, имеющиеся в ЕГРН сведения о которой достаточны для определения ее местоположения
	Надписи кадастрового номера земельного участка
	Граница кадастрового квартала
	Обозначение кадастрового квартала



Лист №41
М 1:500

Условные обозначения

- | | |
|---|---|
|  | Граница размещения линейного сооружения: «Сооружение линейное электротехническое: ЛЭП-6 кВ от КТП-419 «Дзержинского» до КТП-420 «Тельбес-2», в п. Тельбес, пгт. Мундыбаш» |
|  | Объект капитального строительства |
|  | Существующая часть границы, имеющиеся в ЕГРН сведения о которой достаточны для определения ее местоположения |
|  | Надписи кадастрового номера земельного участка |
|  | Граница кадастрового квартала |
|  | Обозначение кадастрового квартала |

Ситуационная схема размещения линейного объекта



Лист №42
М 1:500







Условные обозначения

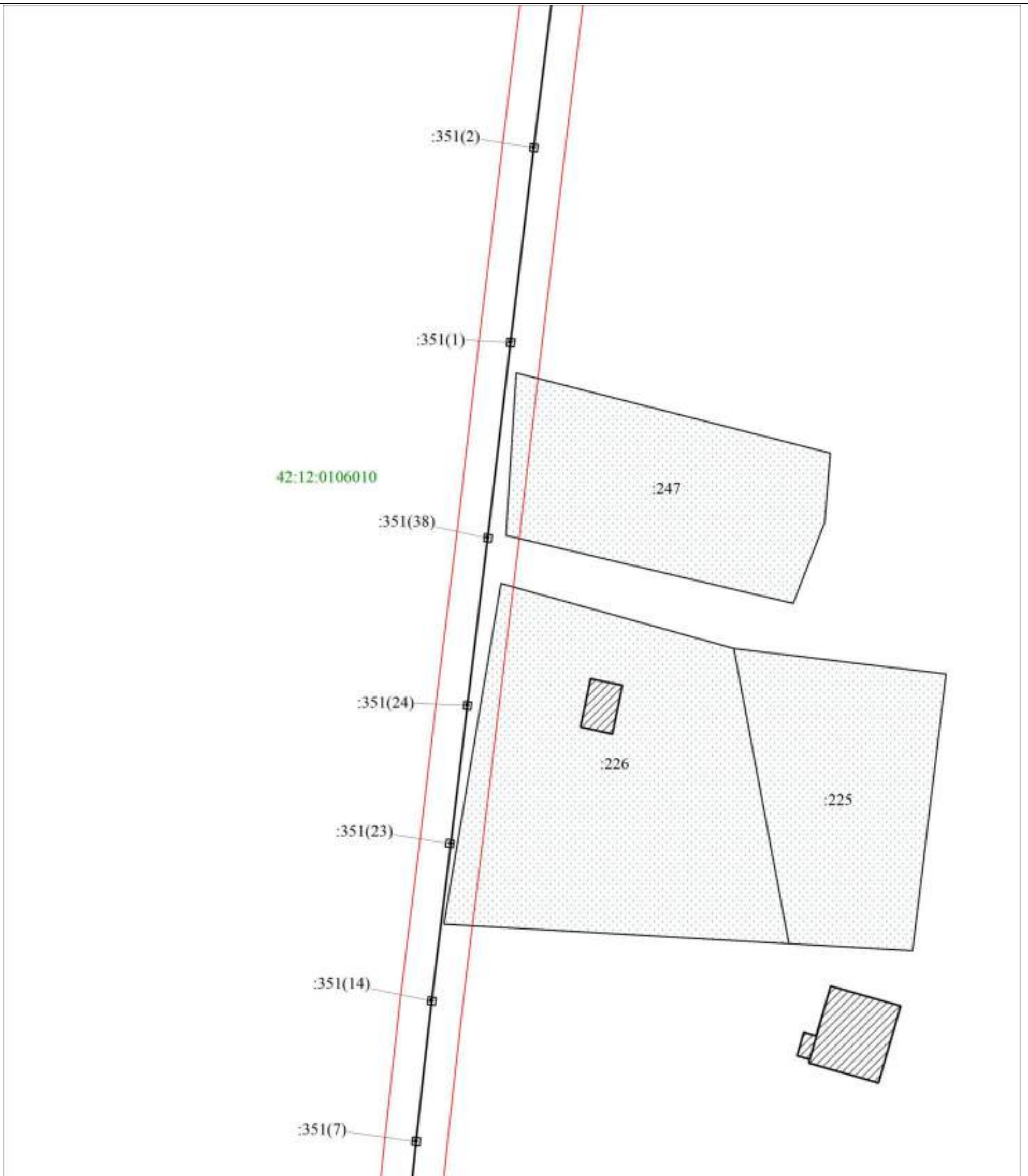
	Граница размещения линейного сооружения: «Сооружение линейное электротехническое: ЛЭП-6 кВ от КТП-419 «Дзержинского» до КТП-420 «Тельбес-2», в п. Тельбес, пгт. Мундыбаш»
	Объект капитального строительства
	Существующая часть границы, имеющиеся в ЕГРН сведения о которой достаточны для определения ее местоположения
	Надписи кадастрового номера земельного участка
	Граница кадастрового квартала
	Обозначение кадастрового квартала



Лист №43
М 1:500







Условные обозначения

- | | |
|---|---|
|  | Граница размещения линейного сооружения: «Сооружение линейное электротехническое: ЛЭП-6 кВ от КТП-419 «Дзержинского» до КТП-420 «Тельбес-2», в п. Тельбес, пгт. Мундыбаш» |
|  | Объект капитального строительства |
|  | Существующая часть границы, имеющиеся в ЕГРН сведения о которой достаточны для определения ее местоположения |
|  | Надписи кадастрового номера земельного участка |
|  | Граница кадастрового квартала |
|  | Обозначение кадастрового квартала |



Лист №44
М 1:500







Условные обозначения

- | | |
|---|---|
|  | Граница размещения линейного сооружения: «Сооружение линейное электротехническое: ЛЭП-6 кВ от КТП-419 «Дзержинского» до КТП-420 «Тельбес-2», в п. Тельбес, пгт. Мундыбаш» |
|  | Объект капитального строительства |
|  | Существующая часть границы, имеющиеся в ЕГРН сведения о которой достаточны для определения ее местоположения |
|  | Надписи кадастрового номера земельного участка |
|  | Граница кадастрового квартала |
|  | Обозначение кадастрового квартала |

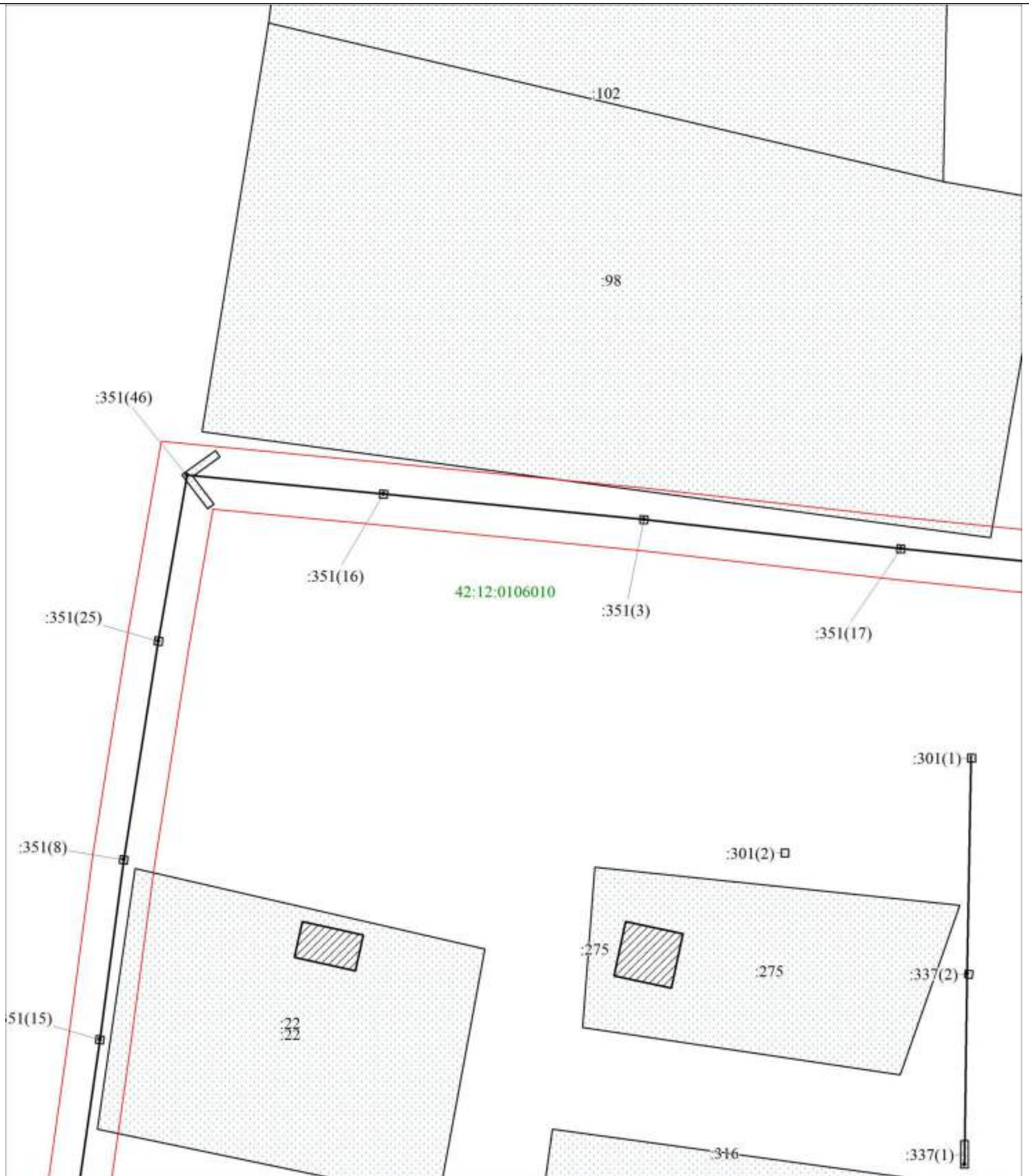


Лист №45
М 1:500

Условные обозначения

-  Граница размещения линейного сооружения: «Сооружение линейное электротехническое: ЛЭП-6 кВ от КТП-419 «Дзержинского» до КТП-420 «Тельбес-2», в п. Тельбес, пгт. Мундыбаш»
-  Объект капитального строительства
-  Существующая часть границы, имеющиеся в ЕГРН сведения о которой достаточны для определения ее местоположения
-  Надписи кадастрового номера земельного участка
-  Граница кадастрового квартала
-  Обозначение кадастрового квартала

Ситуационная схема размещения линейного объекта

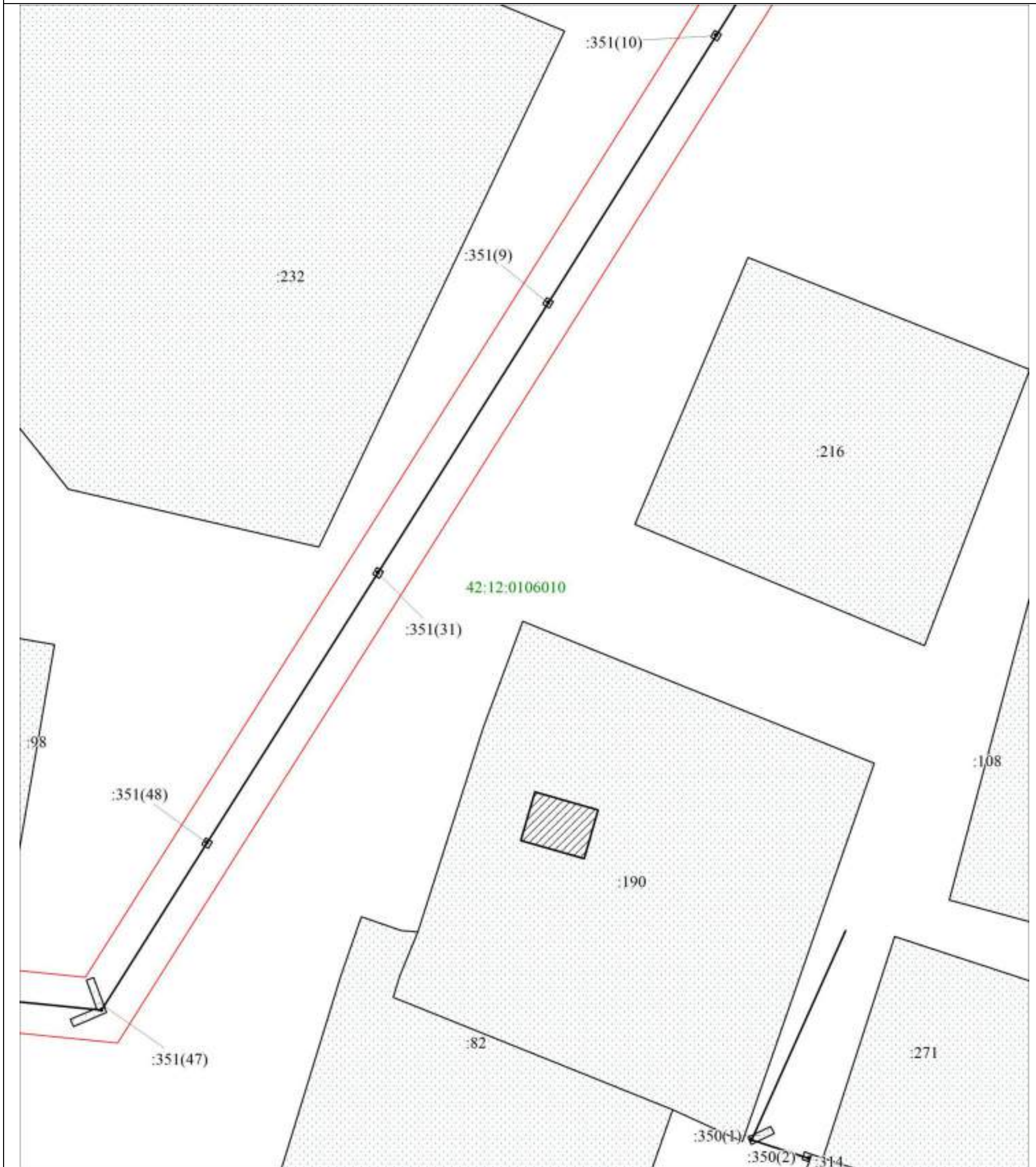


Лист №46
М 1:500

Условные обозначения

	Граница размещения линейного сооружения: «Сооружение линейное электротехническое: ЛЭП-6 кВ от КТП-419 «Дзержинского» до КТП-420 «Тельбес-2», в п. Тельбес, пгт. Мундыбаш»
	Объект капитального строительства
	Существующая часть границы, имеющиеся в ЕГРН сведения о которой достаточны для определения ее местоположения
	Надписи кадастрового номера земельного участка
	Граница кадастрового квартала
	Обозначение кадастрового квартала

Ситуационная схема размещения линейного объекта



Лист №47
М 1:500

Условные обозначения

	Граница размещения линейного сооружения: «Сооружение линейное электротехническое: ЛЭП-6 кВ от КТП-419 «Дзержинского» до КТП-420 «Тельбес-2», в п. Тельбес, пгт. Мундыбаш»
	Объект капитального строительства
	Существующая часть границы, имеющиеся в ЕГРН сведения о которой достаточны для определения ее местоположения
	Надпись кадастрового номера земельного участка
	Граница кадастрового квартала
	Обозначение кадастрового квартала

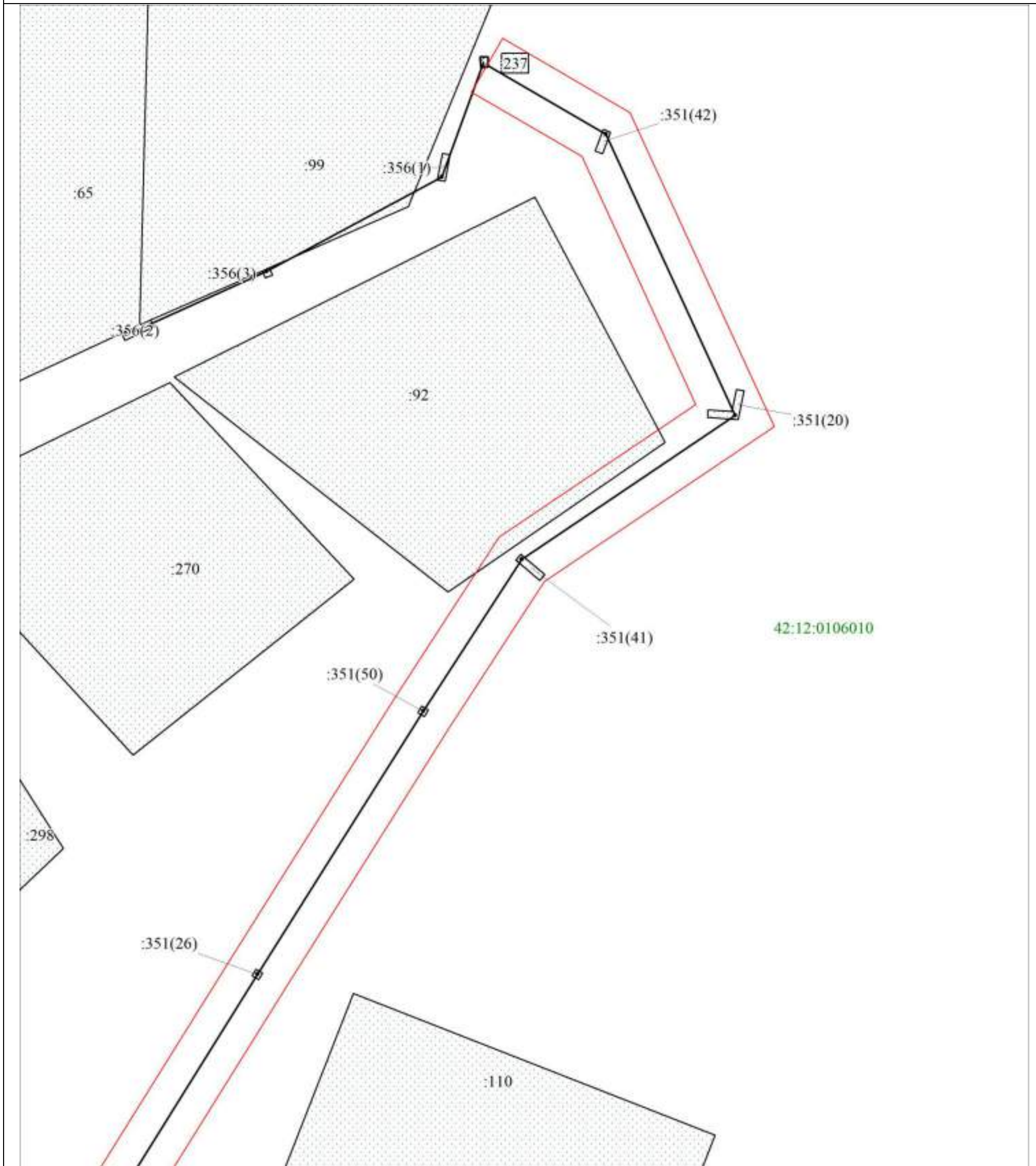


Лист №48
М 1:500

Условные обозначения

	Граница размещения линейного сооружения: «Сооружение линейное электротехническое: ЛЭП-6 кВ от КТП-419 «Дзержинского» до КТП-420 «Тельбес-2», в п. Тельбес, пгт. Мундыбаш»
	Объект капитального строительства
	Существующая часть границы, имеющиеся в ЕГРН сведения о которой достаточны для определения ее местоположения
	Надписи кадастрового номера земельного участка
	Граница кадастрового квартала
	Обозначение кадастрового квартала

Ситуационная схема размещения линейного объекта



Лист №49
М 1:500

Условные обозначения

	Граница размещения линейного сооружения: «Сооружение линейное электротехническое: ЛЭП-6 кВ от КТП-419 «Дзержинского» до КТП-420 «Тельбес-2», в п. Тельбес, пгт. Мундыбаш»
	Объект капитального строительства
	Существующая часть границы, имеющиеся в ЕГРН сведения о которой достаточны для определения ее местоположения
	Надписи кадастрового номера земельного участка
	Граница кадастрового квартала
	Обозначение кадастрового квартала